INFORME METEOROLÓGICO BENIGÀNIM

Episodio lluvias del 1 y 2 de octubre del 2026

INFORATGE

INFORMACIÓ METEOROLÒGICA PERSONALITZADA

Estudio meteorológico realizado por INFORATGE, SL
para el Ayuntamiento de BENIGÀNIM

ÍNDICE

1. Estación meteorológica (características técnicas)…….. pág. 03

2. Análisis técnico situación meteorológica

2.1 Precipitación……..…….. pág. 04
2.2 Viento…… pág. 05
2.3 Descargas eléctricas (geolocalización)…… pág. 06

3. Sinopsis (estudio de la situación)…… pág. 07

CSV - Código Seguro de Verificación

INF-20261007-C4PHLH

Si desea confirmar este informe acceda a la siguiente dirección
y podrá descargar una copia digital certificada y firmada digitalmente por INFORATGE SL

https://inforatge.com/CSV/verificar_informe.php

Uso exclusivo para el municipio de BENIGÀNIM. Los datos de este informe no son válidos para otros municipios.

SOBRE LAS INTENSIDADES DE LLUVIA

*Cuando en **10 minutos** la lluvia registrada en un punto supera los **6,8 l/m²** (cantidad que al ser extrapolada a 1 hora superaría los 40 l/m²) significa que esa intensidad podría ocasionar daños similares a los que provocaría un acumulado de 40 l/m² en una hora. Es por ello que para la estimación de posibles daños habría que tener en cuenta tanto las intensidades de lluvia como los acumulados.*

SOBRE LAS DESCARGAS ELÉCTRICAS

La geolocalización de las descargas eléctricas no es exacta y depende de varios factores (número de sensores que influyen en la detección del rayo, errores técnicos en la red de teledetección, orografía del terreno, etc.). Sin embargo, los mapas generados por estos sistemas de detección son de gran ayuda para poder hacer estimaciones bastante aproximadas de la intensidad de los episodios y evaluar posibles daños ocasionados por estos fenómenos meteorológicos.

ESTACIÓN METEOROLÓGICA
Características técnicas

Ubicación: 38°56'42.4"N - 0°27'01.8"W (445 msnm)
Modelo: Davis Vantage PRO2

Características técnicas estación meteorológica
parámetros y precisión mínima

1. Temperatura exterior:

   - ± 0.5C° cuando la temperatura es mayor de -7C°
   - ± 1.0C° cuando la temperatura está por debajo de -7C°

   Desviación por radiación solar de protección pasiva: 2°C al medio día solar si la radiación solar es 1040 W/m2 y la velocidad media del viento es aproximadamente de 1 m/s.

2. Temperatura interior: ±0.5C°.

3. Humedad exterior: ±3% (De 0 a 90% humedad relativa) y ±4% (de 90 to 100% humedad relativa). Coeficiente de temperatura: 0.05% por °C, referencia 20°C.

4. Humedad interior: ±3% (De 0 a 90% humedad relativa) y ±4% (de 90 to 100% humedad relativa).

5. Punto de rocío: ±1.5°C

6. Presión barométrica: ±0.03″ Hg, ±0.8 mm Hg, ±1.0 hPa/mb. Ecuaciones de reducción del nivel del mar utilizadas: sistema de NOAA.

7. Índice de calor: ±1.5°C.

8. Precipitaciones: Entre el 4% y el 1%.

9. Velocidad del viento: - En velocidades inferiores a 65km/h la precisión es ± 3km/h
   - En velocidades superiores a 65 km/h la precisión es de ±5%

10. Sensación térmica: ±1.5°C.

INFORATGE SL realiza el mantenimiento de las estaciones meteorológicas según las directrices de las normas UNE 500510:2005, UNE 500520:2002, UNE 500530:2003, UNE 500540:2004 y UNE 500550:2003. Asimismo, los trabajos de mantenimiento cumplen con la normativa vigente de Prevención de Riesgos Laborales, y sus técnicos disponen de la formación teórico-práctica necesaria para realizar estos trabajos:

*1. **Certificación en prevención de riesgos laborales** de acuerdo a la Ley 31/1995, de 8 de noviembre, de Prevención de Riesgos Laborales y Real Decreto 39/1997, de 17 de enero, por el que se aprueba el Reglamento de los Servicios de Prevención.*

*2. **Certificación de seguridad en trabajos en altura y prevención de riesgos en trabajos verticales** de acuerdo al Real Decreto 2177/2004, de 12 de noviembre, por el que se establecen las disposiciones mínimas de seguridad y salud para la utilización por los trabajadores de los equipos de trabajo, en materia de trabajos temporales en altura.*

*3. **Certificación y designación de Recurso Preventivo**. El Recurso Preventivo aparece como obligatorio en la Ley 54/2003 que establece que todas las empresas en las que se desarrollen trabajos de especial peligrosidad deben tener presente en el momento de la realización de los trabajos, a una persona con la formación reglamentaria de recurso preventivo que se encargue de velar por la prevención de riesgos laborales, como un recurso preventivo más de la empresa (Motivo actual: Trabajos con riesgos especialmente graves en caídas desde altura).*

ANÁLISIS TÉCNICO SITUACIÓN METEOROLÓGICA

PRECIPITACIÓN

Total precipitación acumulada el 01/10/26..... 19,8 l/m²

Intensidad máx. en 10 minutos..... **11,2 l/m²** (entre 20:10 y 20:20)
Extrapolación intensidad 10mn a 1 hora... 67,2 l/m² (**INTENSIDAD TORRENCIAL**)

Acumulado máximo en 1 hora..... 18,8 l/m² (entre 20:00 y 21:00)

Intensidad de lluvia	Acumulación en 1 hora
DÉBIL	Menos de 2 mm
MODERADA	entre 2.1 y 15 mm
FUERTE	entre 15.1 y 30 mm
MUY FUERTE	entre 30.1 y 60 mm
TORRENCIAL	más de 60 mm

Catalogación de las intensidades de lluvia según AEMET

Evolución lluvia acumulada en BENIGÀNIM el 01/10/26 (en km/h)
https://inforatge.com/meteo-beniganim

VIENTO

Analizando las ráfagas máximas diarias registradas en BENIGÀNIM el 1 y 2 de octubre del 2026, la ráfaga de viento más alta registrada por la estación meteorológica municipal fue de **33,8 km/h a las 20:00 h con dirección 248° WSW** (ponent, garbí*).*

No se descarta que en cualquier otro punto del término municipal las ráfagas de viento superaran los 40 km/h, ya que el viento terral es turbulento, no uniforme y se acelera cuando a su paso se encuentra con elementos orográficos que pueden hacer aumentar su fuerza.

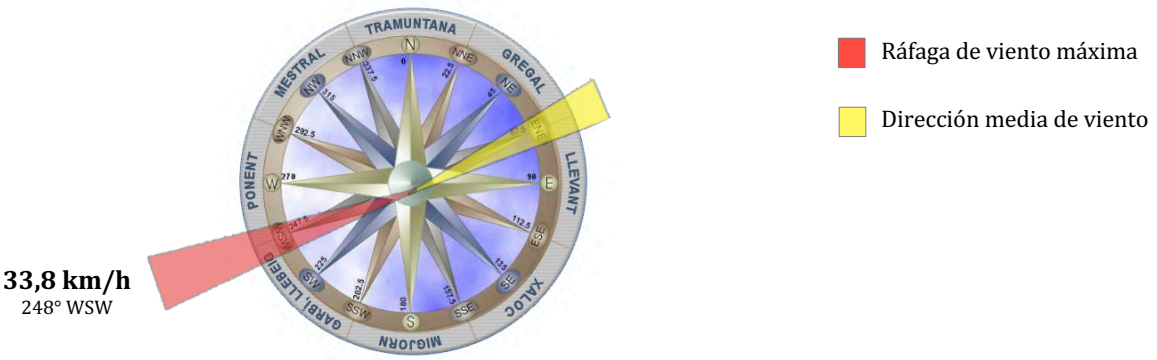

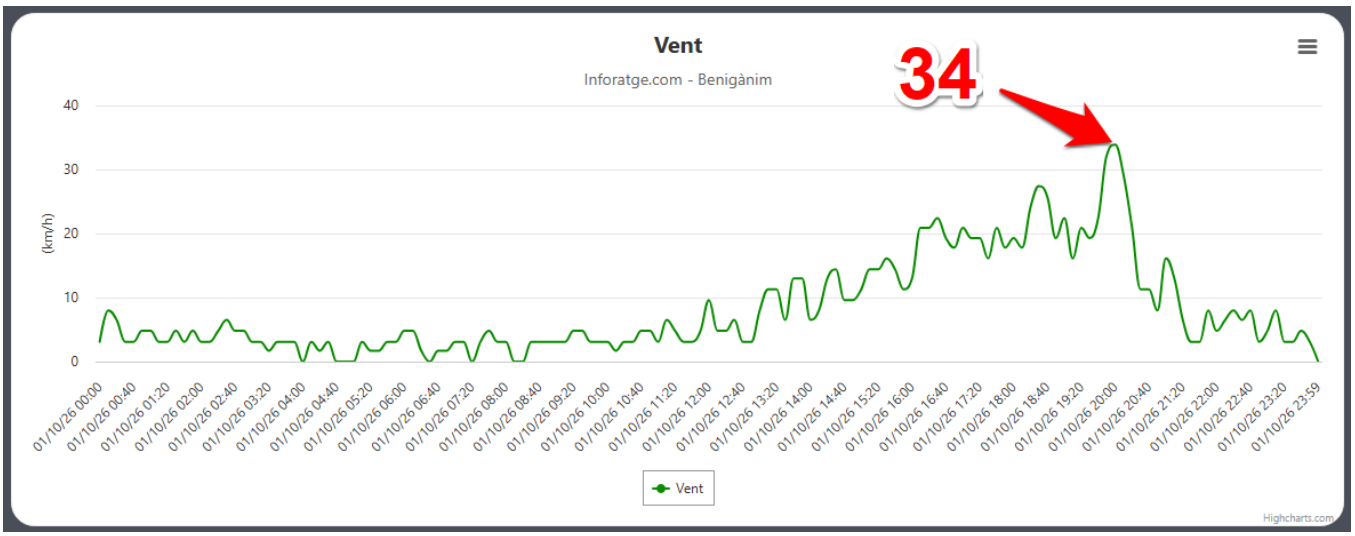

Ráfagas de viento máximas registradas en BENIGÀNIM el 01/10/26 (en km/h)
https://inforatge.com/meteo-beniganim

DESCARGAS ELÉCTRICAS

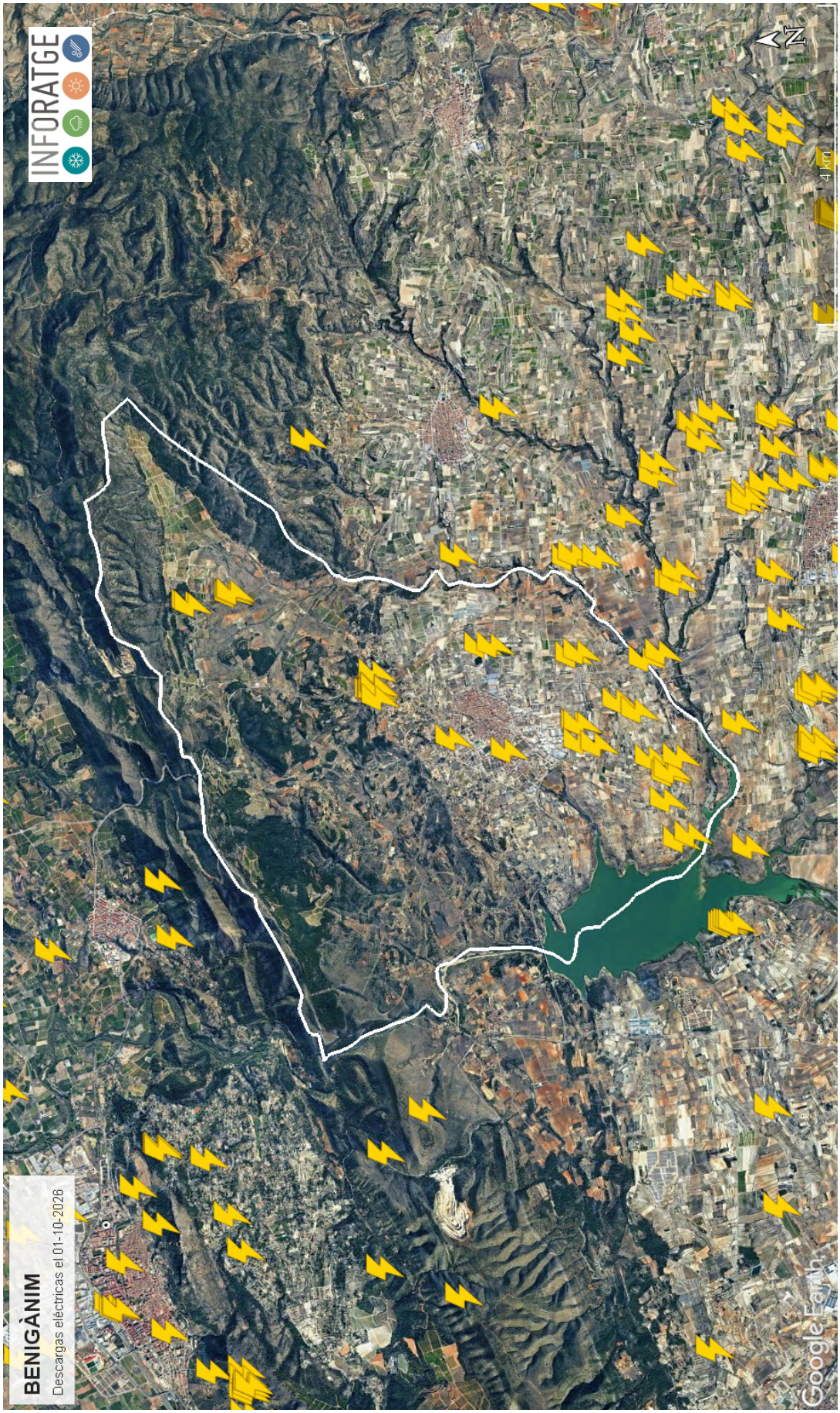

Geolocalización de las descargas eléctricas "nube-tierra" registradas en el término municipal de BENIGÀNIM y alrededores el 01/10/26

Fuente descargas: AEMET Agencia Estatal de Meteorología // Cartografía: © Instituto Geográfico Nacional de España

SITUACIÓN SINÓPTICA

La situación sinóptica del **jueves 1 al lunes 5 de octubre del 2026** vino definida por la presencia de aire frío en altura residual y el desplazamiento del anticiclón al norte de la península, provocando la entrada de viento de gran recorrido marítimo cargado de humedad en capas medias/bajas en la atmósfera, que junto con un mar Mediterráneo muy cálido y algunas convergencias de viento en superficie, nos dejaron algunas lluvias dispersas y tormentas puntualmente muy fuertes en el centro de Valencia y litoral/prelitoral del norte de Castellón del día 1 al día 3, con intensidades de lluvia torrenciales que llegaron a superar los 12-28 l/m^2 en 10 minutos, cerca de 45-80 l/m^2 en 1 hora y 150 l/m^2 en 24 horas, además de alguna racha de viento rondando los 50-75 km/h. También se produjeron algunas tormentas localmente intensas la noche del día 4 y madrugada del día 5, que avanzaron del interior hacia el litoral de la Comunidad Valenciana, debido al paso de un frente que llegó desde el centro de la península.

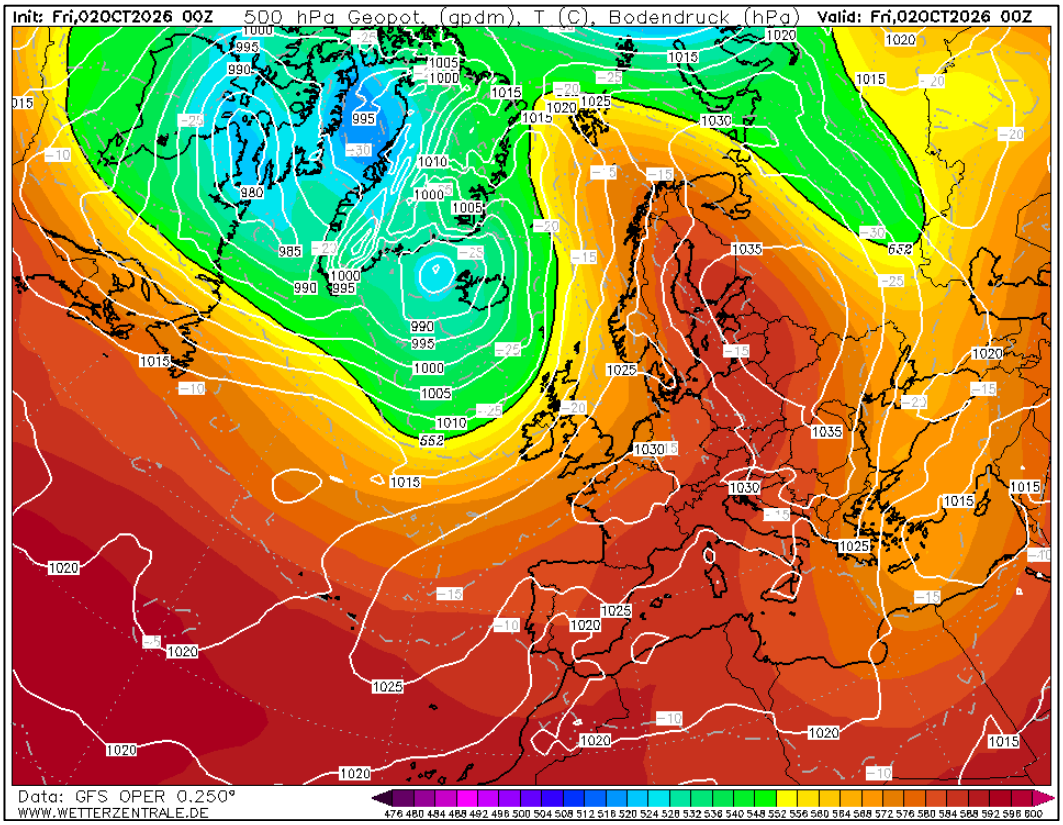

Situación sinóptica del 02-10-2026 (00Z). Geopotencial a 500 hPa y mapa de superficie.

(Fuente: Wetterzentrale.de / Modelo: GFS)

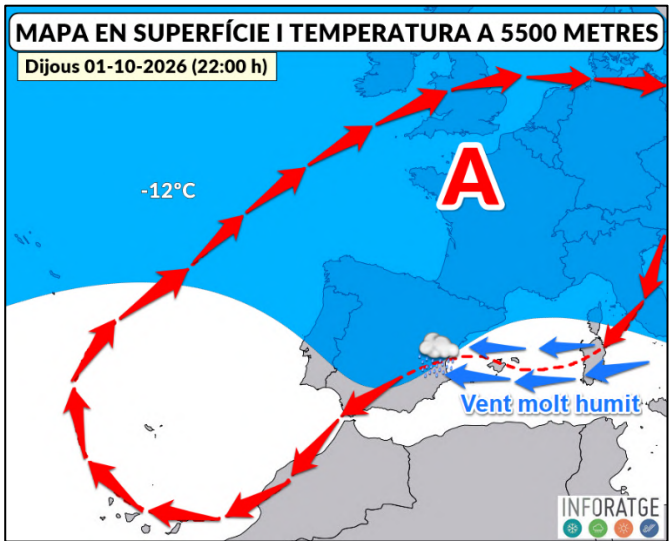

Mapa de la temperatura a 5500 metros y situación en superficie el 01-10-2026 a las 22:00 h
(Fuente: Inforatge)

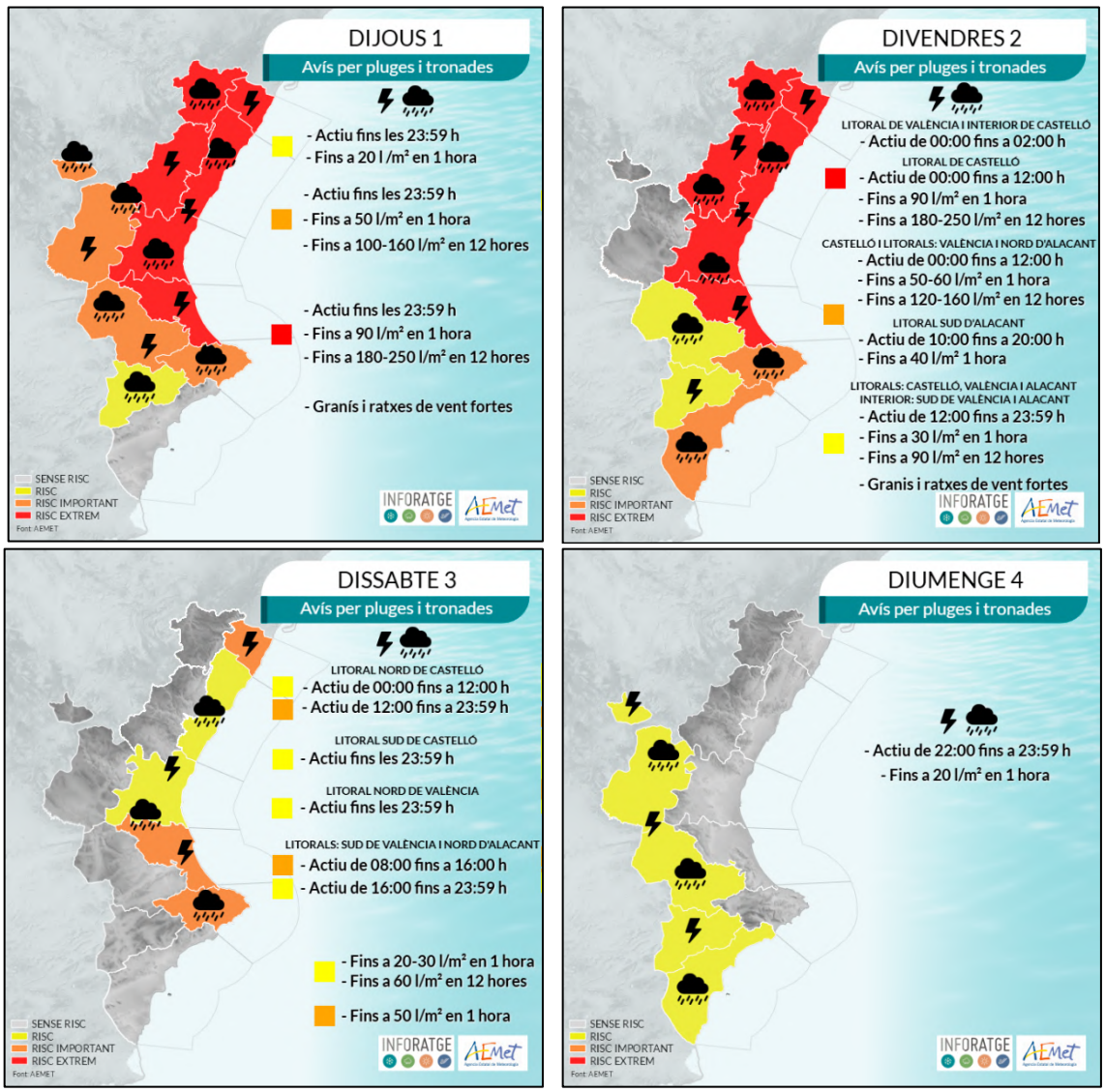

Mapa de avisos: lluvias y tormentas del 1 al 4 de octubre del 2026
(Fuente: AEMET / Infografía: Inforatge)

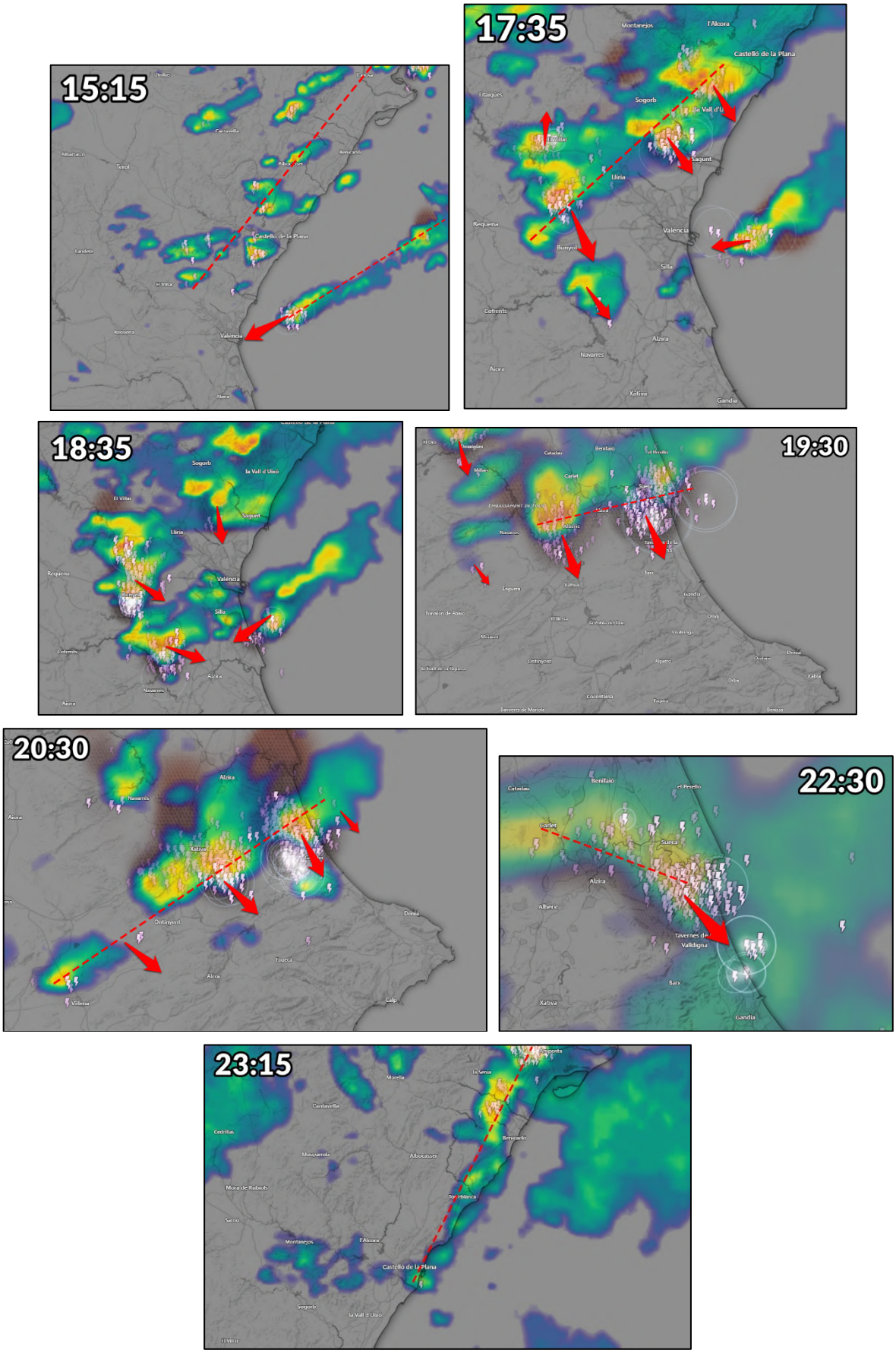

Imágenes del radar correspondiente a la evolución de los núcleos de lluvia el jueves 01-10-2026

(Radar: AEMET - Mapa: Windy.com)

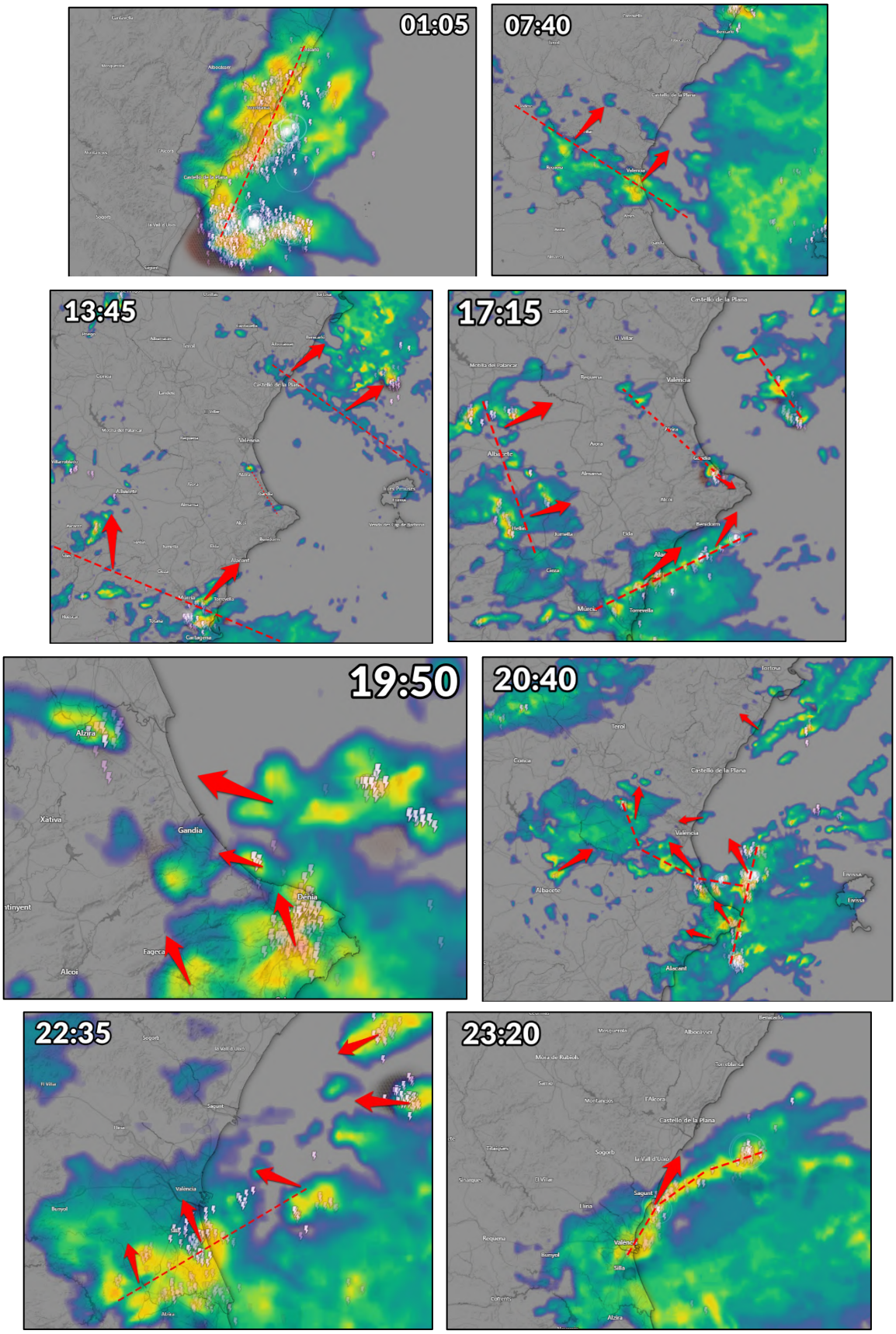

Imágenes del radar correspondiente a la evolución de los núcleos de lluvia el viernes 02-10-2026

(Radar: AEMET - Mapa: Windy.com)

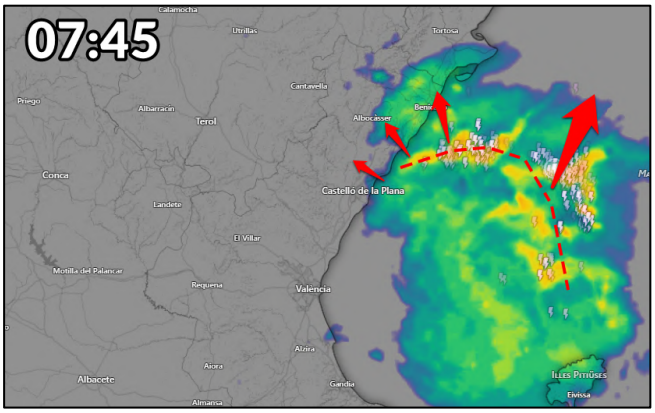

Imágenes del radar correspondiente a la evolución de los núcleos de lluvia el sábado 03-10-2026

(Radar: AEMET - Mapa: Windy.com)

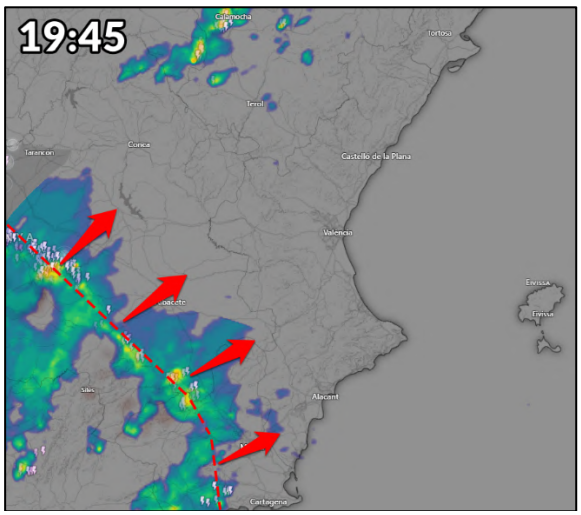

Imágenes del radar correspondiente a la evolución de los núcleos de lluvia el domingo 04-10-2026

(Radar: AEMET - Mapa: Windy.com)

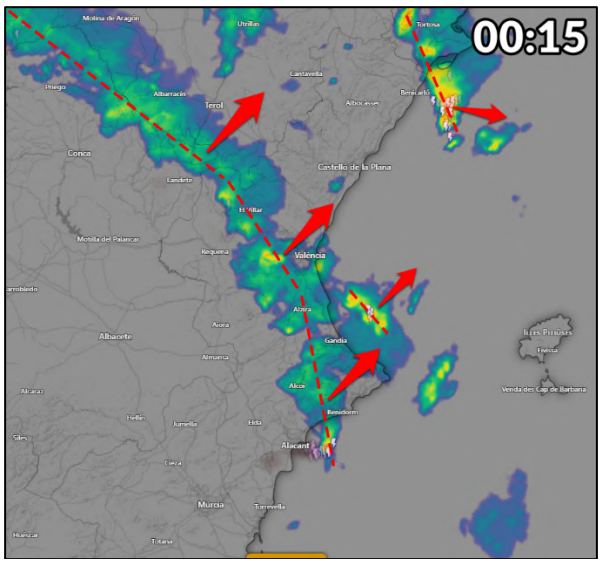

Imágenes del radar correspondiente a la evolución de los núcleos de lluvia el lunes 05-10-2026

(Radar: AEMET - Mapa: Windy.com)



Descargas eléctricas detectadas el 01 y 02-10-2026
(Fuente: AEMET)

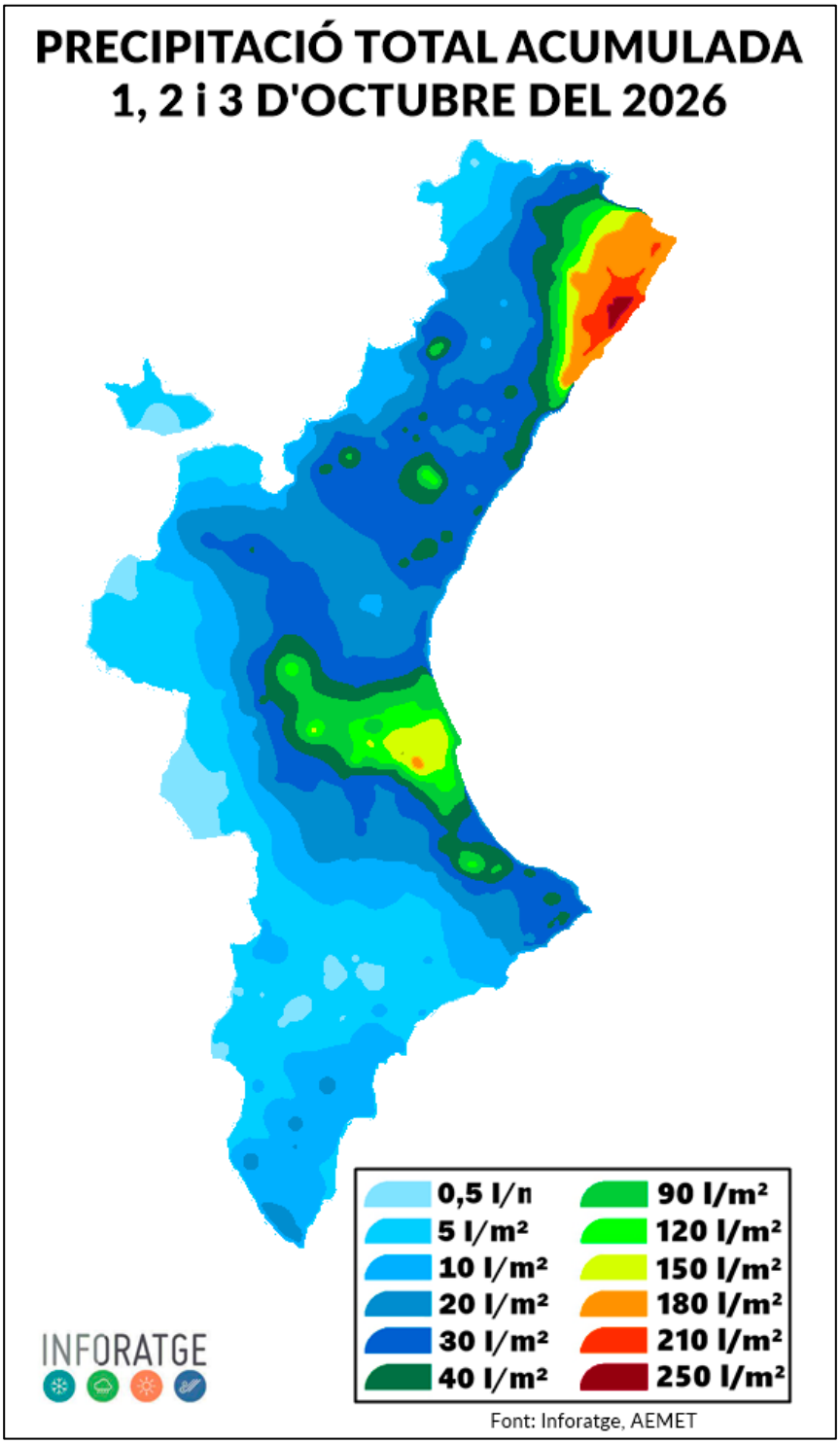

Acumulados totales de precipitación del 1 al 3 de octubre del 2026

(Infografía: Inforatge / Fuente: Inforatge, AEMET)

INFORATGE

INFORMACIÓ METEOROLÒGICA PERSONALITZADA

Avenida del Oeste, 40, 5º, 10
46001 Valencia
admin@inforatge.com
+34 657 42 23 71

20798802V
ROBERTO ESTEVE
(R: B98284995)

Firmado digitalmente por 20798802V ROBERTO ESTEVE (R: B98284995)
Fecha: 2026.10.15 19:01:57 +02'00'

Representante INFORATGE SL